



DÉPARTEMENT DE LOT ET GARONNE

**COMMUNAUTÉ D'AGGLOMÉRATION
DU GRAND VILLENEUVOIS**

**PLAN LOCAL D'URBANISME
INTERCOMMUNAL**
tenant lieu de Programme Local de l'Habitat





MODIFICATION N°1






Annexe à la pièce 4.3 :

**Ajouts au recueil des bâtiments
pouvant changer de destination**








- *Approbation du Plan Local d'Urbanisme intercommunal, le 20/12/2018*
- *Modification simplifiée n°1 du Plan Local d'Urbanisme intercommunal, le 17/12/2019*
- *Décisions d'application du Tribunal Administratif, le 1/10/2020*
- *Mises à jour le 9/04/2019 et le 8/03/2021*








| Procédure | Date de prescription | Date d'approbation |
|--|----------------------|--------------------|
| Modification n°1 du PLUi | 16/03/2021 | |
| Le Président de la Communauté d'Agglomération du Grand Villeneuvois | | |
| Guillaume LEPERS | | |

| N° | Lieu-dit / Adresse | Référence cadastrale | Nature bâtiment | Illustration |
|----|---------------------------|----------------------|-----------------|--|
| | Allez et Cazeneuve | | | Pas de nouvelle demande |
| | Bias | | | |
| 8A | 573, route de Jolichamp | BS n°37 | Grange |  |
| 8B | 573, route de Jolichamp | BS n°37 | Grange |  |
| 9 | Favol | AB n°121 | Séchoir |  |
| 10 | 921, route de Jolichamp | BS n°104 | Grange |  |
| 11 | Ponservat Est | BC n°1 | Grange |  |
| 12 | Lacatherie-Est | AN n°10 | Grange |  |








| N° | Lieu-dit / Adresse | Référence cadastrale | Nature bâtiment | Illustration |
|-----|---|----------------------|-----------------|---|
| | Casseneuil | | | |
| 32 | <i>Photo à remplacer pour grange déjà repérée (n° 32)</i> | | |  |
| 56A | Lanougarède | ZN n°61 | Grange |  |
| 56B | Lanougarède | ZN n°59 | Grange |  |
| 57 | Quai des Gabarres | AB n°445 et 446 | Bâtiment |  |
| | Cassignas | | | <i>Pas de nouvelle demande</i> |
| | Castella | | | |
| 20 | 51, route de Sainte-livrade / La Truffe | C n°606 | Grange |  |
| | Dolmayrac | | | |
| 17 | La Bausse / 1721, rte de Cours | B n°1232 | Grange |  |





| N° | Lieu-dit / Adresse | Référence cadastrale | Nature bâtiment | Illustration |
|-----|--------------------------------------|----------------------|-----------------|---|
| 18 | Plaine de Malaure /1036, rte d'Agen | A n°1082 | Grange |  |
| 19 | Bergonnié / 646, rte de Pech de Plat | A n°93 | Grange |  |
| 20 | Méric / 655, voie de Méric | D n°73 | Grange |  |
| 21 | Mules / 485, voie de Mules | B n°1277 | Grange |  |
| 22A | Nicou / 691, voie de Nicou | B n°1384 | Grange |  |
| 22B | Nicou / 691, voie de Nicou | B n°1384 | Grange |  |
| 23 | Cantète / 232, voie de Cantète | A n°674 | Grange |  |






| N° | Lieu-dit / Adresse | Référence cadastrale | Nature bâtiment | Illustration |
|-----|--|----------------------|-----------------|---|
| 24 | Tertre de La Bausse / 1920, rte de Cours | C n°487 | Grange |  |
| 25 | Cap de Bausse / 36, rte de Cours | C n°141 | Grange |  |
| 26A | Cap de Bausse | C n° 139 et 140 | Grange |  |
| 26B | Cap de Bausse | C n°138 | Pigeonnier |  |
| 27 | Cap de Bausse | C n°144 | Séchoir |  |
| 28A | Cap de Bausse / 420, voie de Cap de Bausse | C n°593 | Grange |  |
| 28B | Cap de Bausse / 420, voie de Cap de Bausse | C n°593 | Grange |  |








| N° | Lieu-dit / Adresse | Référence cadastrale | Nature bâtiment | Illustration |
|-----|---|----------------------|--|---|
| 29 | Cap de Bausse / 3195, rte de Cours | C n°622 | Grange |  |
| 30A | Pech de Plat / 2580, rte de Pech de Plat | D n°760 | Grange |  |
| 30B | Pech de Plat / 2580, rte de Pech de Plat | D n°760 | Bâtiment |  |
| 31 | Flourentis / 627, rte de Peyrounous | F n°716 | Grange |  |
| 32 | Ouilles | E n°107 | Grange (unique- ment la partie ancienne) |  |
| 33 | Pièces des Huguenots / 728, rte de Roussous | C n°638 | Ancienne grange en partie aménagée |  |
| | Fongrave | | | |
| 44 | Tuilerie | D n°833 | Grange |  |








| N° | Lieu-dit / Adresse | Référence cadastrale | Nature bâtiment | Illustration |
|-----|-------------------------|----------------------|---------------------------------|---|
| | Hautefage | | | |
| 35A | Rocayren | B n°720 | Séchoir |  |
| 35B | Rocayren | B n°720 | Séchoir |  |
| | La Croix Blanche | | | |
| 39 | Moulin à Vent | A n°1185 | Hangar |  |
| 40 | Lacanal | B n°103 | Grange |  |
| | Laroque Timbaut | | | |
| 62A | Tibé Sud | ZL n°139 | 2 Granges accolées |  |
| 62B | Tibé Sud | ZL n°141 | Ensemble de 3 bâtiments accolés |  |


| N° | Lieu-dit / Adresse | Référence cadastrale | Nature bâtiment | Illustration |
|-----|--------------------|----------------------|--------------------------------------|---|
| 62C | Tibé Sud | ZK n°105 | Bâtiment |  |
| | Le Lédat | | | |
| 61A | Boussin | D n°45 | Grange |  |
| 61B | Boussin | D n°45 | Chai |  |
| 62A | Périé | ZB n°44 | Grange attenante |  |
| 62B | Périé | ZB n°44 | Grange |  |
| 63 | Ribeyroles | D n°1560 | Bâtiment |  |
| 26A | Pont de Lapeyre | B n°144 | <i>Grange attenante déjà repérée</i> | <i>Modification du n° du classement de 26 en 26A (grange déjà repérée) Déplacement du repère 26A pour le placer sur la grange</i> |
| 26B | Pont de Lapeyre | B n°144 | Chai attenant |  |





| N° | Lieu-dit / Adresse | Référence cadastrale | Nature bâtiment | Illustration |
|-----|--|----------------------|------------------|---|
| | Monbalen | | | |
| 22 | Photo à remplacer pour la grange déjà repérée (n°22) | ZH 118 | |  |
| 23 | Photo à remplacer pour la grange déjà repérée (n°23) | ZH 122 | |  |
| 29 | Coustel | ZE n°100 | Grange |  |
| 30A | Plaine de Senot | ZL n°5 | Grange attenante |  |
| 30B | Plaine de Senot | ZL n°5 | Bâtiment |  |
| 31 | Cazeneuve | ZB n°75 | Grange |  |
| 32 | Lasablière | ZB n°140 | Grange |  |

| N° | Lieu-dit / Adresse | Référence cadastrale | Nature bâtiment | Illustration |
|---------------|-------------------------------|----------------------|-----------------|---|
| 33 | Grelot | ZB n°152 | Grange |  |
| 34A | Senot | ZL n°13 | Pigeonnier |  |
| 34B | Senot | ZL n°13 | Bâtiment |  |
| 35 | Tuillère | ZI n°38 | Grange |  |
| Pujols | | | | |
| 85 | Dreuille-Nord | CC n°102 | Grange |  |
| 86 | 198, avenue de Saint- Antoine | AZ n°88 | Bâtiment |  |

| N° | Lieu-dit / Adresse | Référence cadastrale | Nature bâtiment | Illustration |
|--------------------|-----------------------|--------------------------|--|---|
| 87 | Laborie | BX n°65 | Grange |  |
| 88 | 56, côte de Lagrémie | BB n°5 | Grange (partie côté route + partie adossée du bâtiment donnant sur cour) |  |
| 89 | 3, allée de Malbentre | AK n°1 | Grange |  |
| St Antoine | | | | <i>Pas de nouvelle demande</i> |
| Ste Colombe | | | | |
| 25 | Champ du Lapin | C n°427 (future C n°594) | Grange |  |
| 26 | Toulzat | B n°160 | Grange |  |
| St Etienne | | | | |
| 29 | Plantes de Bourran | C n°742 | Grange |  |
| 30 | Borde Mégère | B n°1333 | Grange |  |

| N° | Lieu-dit / Adresse | Référence cadastrale | Nature bâtiment | Illustration |
|-----|-------------------------|----------------------|-----------------|--|
| | Ste Livrade | | | |
| 68 | Tauzis | AY n°159 | Séchoir |  |
| 69 | Plaine du Moulin du Lot | AS n°99 | Grange |  |
| 70A | Colombier-Haut | CA n°28 | Grange |  |
| 70B | Colombier-Haut | CA n°28 | Pigeonnier |  |
| 71A | Septfons | AX n°111 | Grange |  |
| 71B | Septfons | AX n°111 | Grange |  |
| | St Robert | | | <i>Pas de nouvelle demande</i> |
| | Villeneuve | | | |
| 87 | Balestie-Nord | AN n°84 | Grange |  |

| N° | Lieu-dit / Adresse | Référence cadastrale | Nature bâtiment | Illustration |
|----|--------------------|----------------------|--|---|
| 88 | Toulos | KL n°5 | Grange |  |
| 89 | Joncas Sud | AW n°18 | Fournial |  |
| 90 | Moulin du Gros | AE n°51 | Grange |  |
| 91 | Courbiac | CR n°98 | Grange (uniquement la partie ancienne) |  |
| 92 | Lamarsalle-Ouest | BZ n°19 | Grange attenante |  |
| 93 | Rouyre | CX n°88 | Grange |  |
| 94 | Camps Meges | AB n°78 | Grange |  |
| 95 | Gaspard | AH n°233 | Bâtiment |  |

| N° | Lieu-dit / Adresse | Référence cadastrale | Nature bâtiment | Illustration |
|-----|--------------------|----------------------|-----------------|---|
| 96A | Vignoble | BD n°51 | Grange |  |
| 96B | Vignoble | BD n°51 | Bâtiment |  |
| 97 | Chai | AD n°29 | Grange |  |
| 98 | Souleillous | AE n°76 | Grange |  |